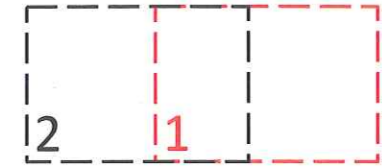
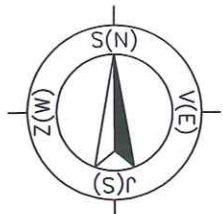


KLAD DÍLŮ:



LEGENDA:

- Kopaná SEK FTTH TMCZ
- Stávající SEK FTTH TMCZ
- Dotčený pozemek
- Zájmový objekt
- Hrana budovy
- Hrany katastrální mapy
- Vnitřní kresba
- Kóta prvků
- Řízený podvrt
- Překop v trase
- ZB
- PODB
- Startovací jáma podvrtu (3x1,5m)
- Cílová jáma podvrtu (1,5x1,5m)



POZNÁMKY

- STÁVAJÍCÍ ZÁKLADOVÁ STANICE 59937 JE UMÍSTĚNA NA POZEMKU S PARCELNÍM ČÍSLEM 4452 V MAJETKU ČEZ DISTRIBUCE, a.s.

Revize č.	Datum	Vypracoval	Zodpovědný projektant
-	-	-	-

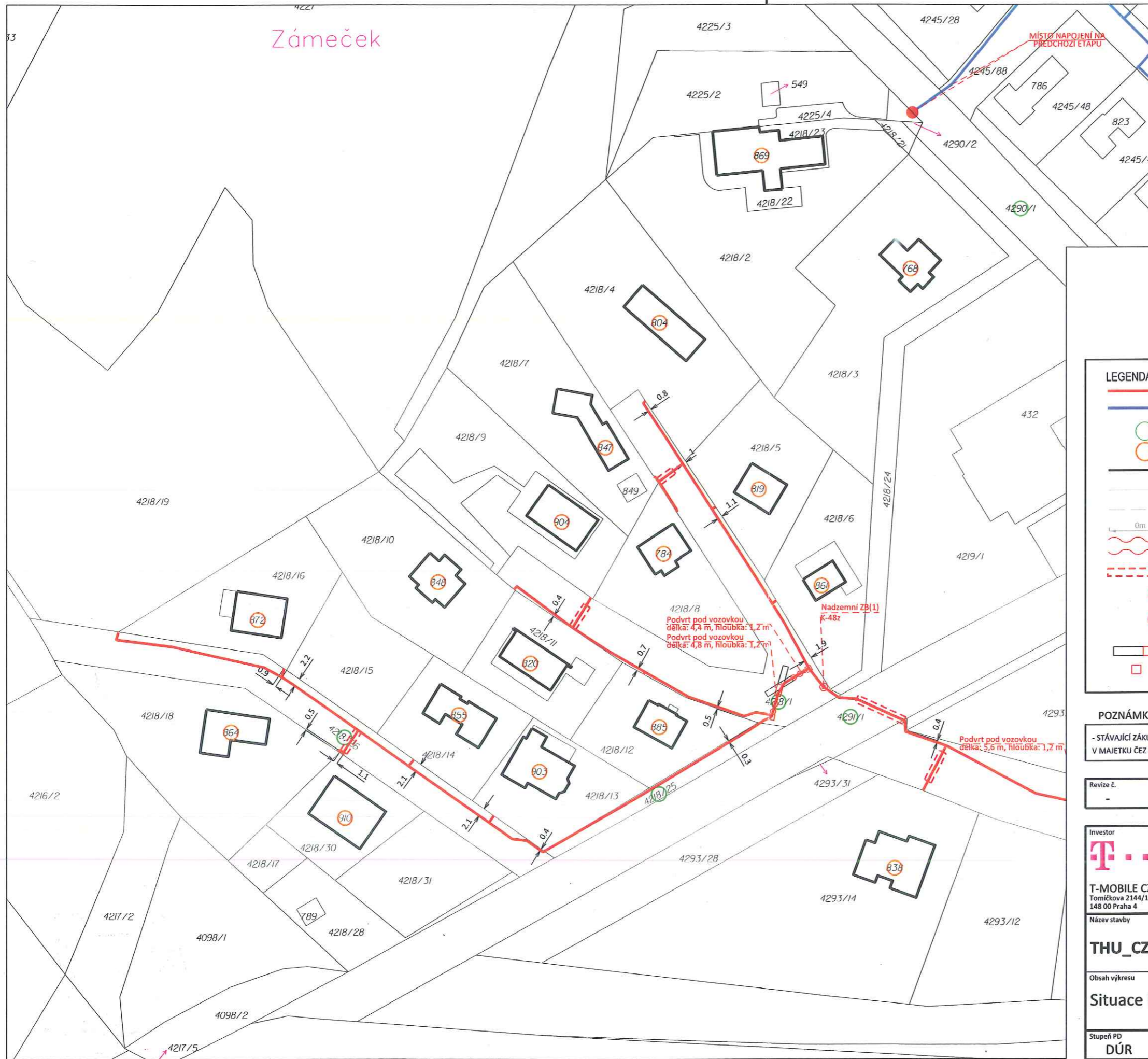
<p>Investor</p> <p>T...</p> <p>T-MOBILE CZECH REPUBLIC a.s. Tomíčkova 2144/1 148 00 Praha 4</p>	<p>PL</p> <p>PL-231097 WBS P-CZA-CPX23-F90053FC</p> <p>Č. objednávky</p> <p>4705825459</p>	<p>Projektant</p> <p>Losky</p> <p>LOSKY, s. r. o. Sezemická 2757/2 193 00 Praha 20</p>
---	--	--

Název stavby

THU_CZ_3549_59937_00000_00557_Rudoltice_B_ÚR


Obsah výkresu	Vypracoval
Situace katastrální	L.Koukl
	Zodpovědný projektant
	J.Musil

Stupeň PD	Datum	Měřítko	Formát	Číslo výkresu
DŮR	2/2024	1:1000	A3	C2-1



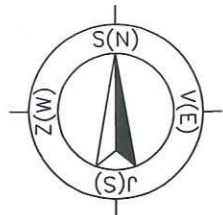
Zámeček

KLAD DÍLŮ:



LEGENDA:

- Kopaná SEK FTTH TMCZ
- Stávající SEK FTTH TMCZ
- Dotčený pozemek
- Zájmový objekt
- Hrana budovy
- Hrany katastrální mapy
- Vnitřní kresba
- Kóta prvků
- ~ Řízený podvrt
- Překop v trase
- ZB
- PODB
- Startovací jáma podvrtu (3x1,5m)
- Cílová jáma podvrtu (1,5x1,5m)



POZNÁMKY

- STÁVAJÍCÍ ZÁKLADOVÁ STANICE 59937 JE UMÍSTĚNA NA POZEMKU S PARCELNÍM ČÍSLEM 4452 V MAJETKU ČEZ DISTRIBUCE, a.s.

Revize č.	Datum	Vypracoval	Zodpovědný projektant
-	-	-	-

Investor T-MOBILE CZECH REPUBLIC a.s. Tomiškova 2144/1 148 00 Praha 4	PL PL-231097 WBS P-CZA-CPX23-F90053FC	Projektant LOSKY, s. r. o. Sezemická 2757/2 193 00 Praha 20
	Č. objednávky 4705825459	

Název stavby
THU_CZ_3549_59937_00000_00557_Rudoltice_B_ÚR

Obsah výkresu Situace katastrální	Vypracoval L.Koukl Zodpovědný projektant J.Musil
--------------------------------------	---

Stupeň PD	Datum	Měřítko	Formát	Číslo výkresu
DŮR	2/2024	1:1000	A3	C2-2